



1	2	3	4	5	6
---	---	---	---	---	---

 Emplacements des bornes numérotées, positionnées sur un élément significatif de terrain (muret, angle

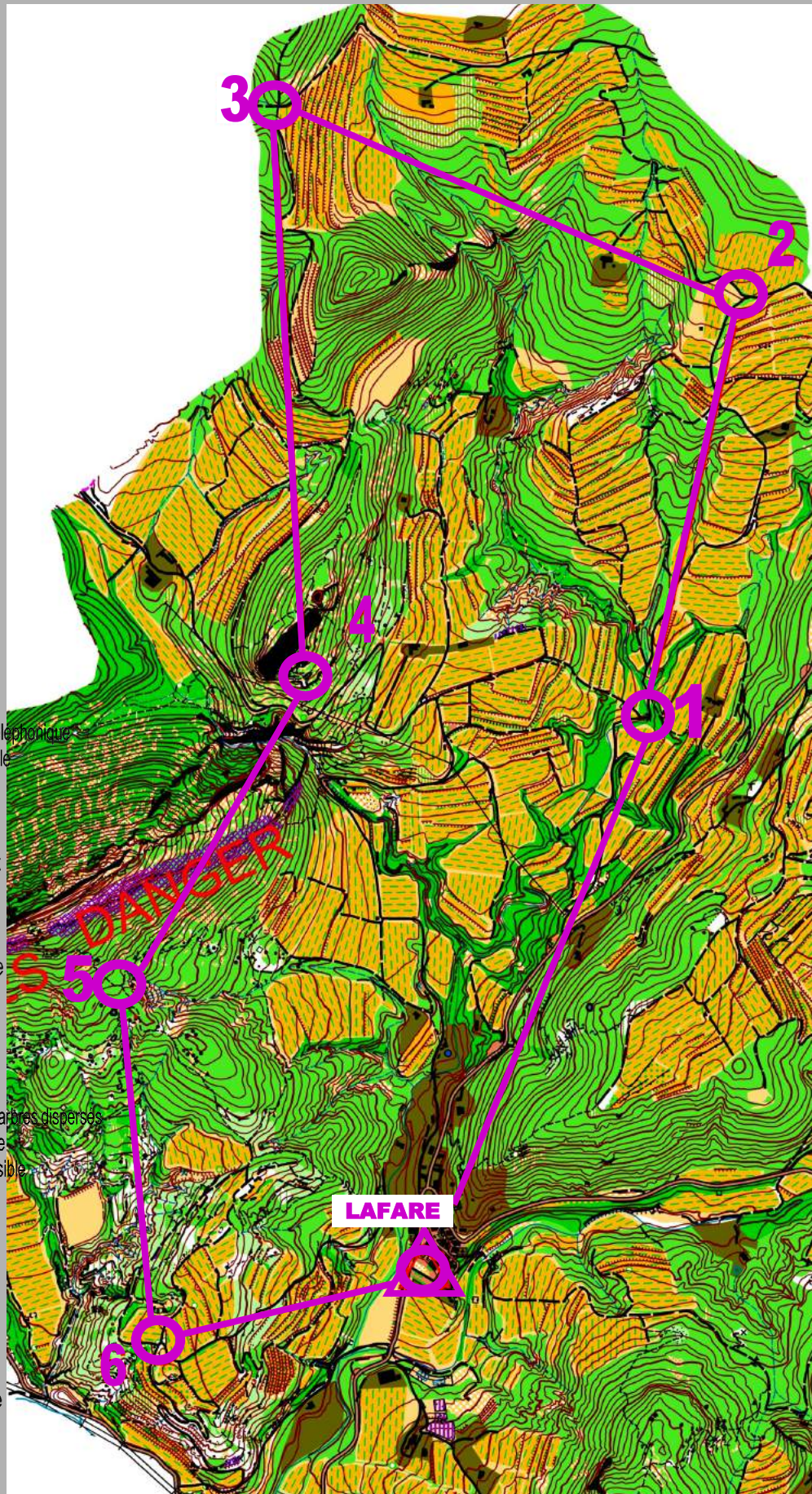
 Point de départ des parcours (emplacement panneau de départ)

ÉCHELLE : 1 / 10000

1 cm sur la carte représente 100 m sur le terrain

ÉQUIDISTANCE : 10 M

Entre 2 courbes de niveau on monte ou on descend de 10 mètres



LA PIERRE & L'HUMAIN

Route		Route forestière
Chemin d'exploitation		Chemin
Sentier		Sentier peu visible
Layon		Ligne électrique ou téléphonique
Clotûre, franchissable		Clotûre infranchissable
Falaise infranchissable		Falaise franchissable
Bloc rocheux (petit grand)		Trou rocheux, cave
Zone de pierres		Zone rocheuse
Groupe de rochers		Affleurement rocheux
Bâtiment		Ruine, petite ruine
Objet particulier		Borne
Zone en dur		Zone d'habitat privée
Mur en pierre		Mur en pierre en ruine
Affût de chasse		

LA VEGETATION

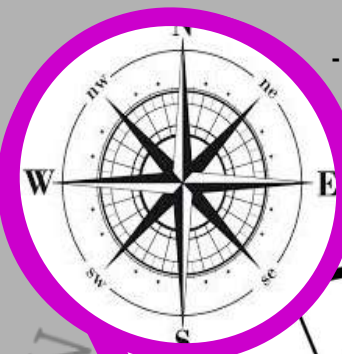
Pelou, prairie		Arbres dispersés
Terrain découvert encombré		Terrain découvert + arbres dispersés
Forêt: course facile		Forêt: course ralentie
Forêt: course difficile		Forêt: course impossible
Végétation course difficile		Vigne
Verger		Terrain cultivé
Arbre particulier, arbre isolé		Buisson
Limite nette de végétation		Souche

Courbe de niveau		Courbe maîtresse
Courbe intermédiaire		Abrupt de terre
Levée de terre		Dépression, cuvette
Fossé		Butte, butte allongée
trou		Terrain accidenté

L'eau	
Ruisseau intermittent	
Trou d'eau	

Plan d'eau (traversée interdite danger)
Fossé humide

Route ou passage interdit   Zone interdite



Facile - distance : 8 km - dénivelé : 300m -
départ et arrivée du parking de Lafare

d'Orientation

Parcours

2/3

Les Terres Grises du
Jurassique - Lafare



Mairie de Lafare



BEAUMES DE VENISE
LE TERRAUX AUX DEUX VISAGES



- Lorsque vous partez en randonnée pensez à :
- prévenir une personne de votre itinéraire
- Vous munir de chaussures adaptées
- Prendre de l'eau et de la nourriture en quantité suffisante
- Consulter la météo et l'accessibilité des massifs
- Ne pas jeter vos mégots et vos déchets dans la nature

N'hésitez pas à pousser la porte des nombreuses caves qui vous feront déguster les vins rouges en AOC BEAUMES DE VENISE issus des trois terroirs que vous allez découvrir au travers de ces parcours d'orientation.

investis dans le projet de création de ces parcours d'orientation situés sur la commune de Lafare en Vaucluse, au sein d'un patrimoine naturel exceptionnel : Les Dentelles de Montmirail.

Merci ! Aux institutions et partenaires qui se sont


Comment ça marche ?

La course d'orientation, Comment ça marche ??? *C'est un jeu sportif* qui consiste à retrouver sur le parcours des bornes en bois symbolisées sur la carte par des cercles ○

C'est vous qui décidez du parcours à emprunter pour rejoindre les cercles ...

C'est votre première fois ? Choisissez le parcours des « Terres Blanches du Crétacé »

Facile - distance : 5,5 km - dénivelé : 170m - départ et arrivée du parking de Lafare



Vous avez trouvé la balise ? **BRAVO !** À l'aide de la pince rouge encastrée dans la borne, poinçonnez la case correspondant sur le bord de votre carte. Et maintenant, *partez à la recherche des balises suivantes ...*

Vous avez trouvé ça sympa ? Alors pourquoi ne pas essayer les autres parcours ??? « Les Terres blanches du Crétacé » et « Les Terres rouges du Trias »

Apprendre
en s'amusant !...