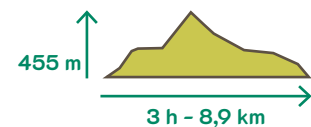


Accessibilité :

Monieux, à 6 km
au sud-ouest
de Sault par la D942.
Possibilité de se garer
à proximité du départ.



Balissage :

- 1 à 2
- 2 à 7
- 7 à 9

Recommandations :

• Passages vertigineux
déconseillés aux jeunes
enfants et aux personnes
fortement sensibles au
vertige.

• Itinéraire déconseillé par
mauvais temps.

• Partir équipé : chaussures,
eau, vêtements adaptés...

Bivouac et camping
sauvage interdits du
1^{er} juillet au 15 septembre

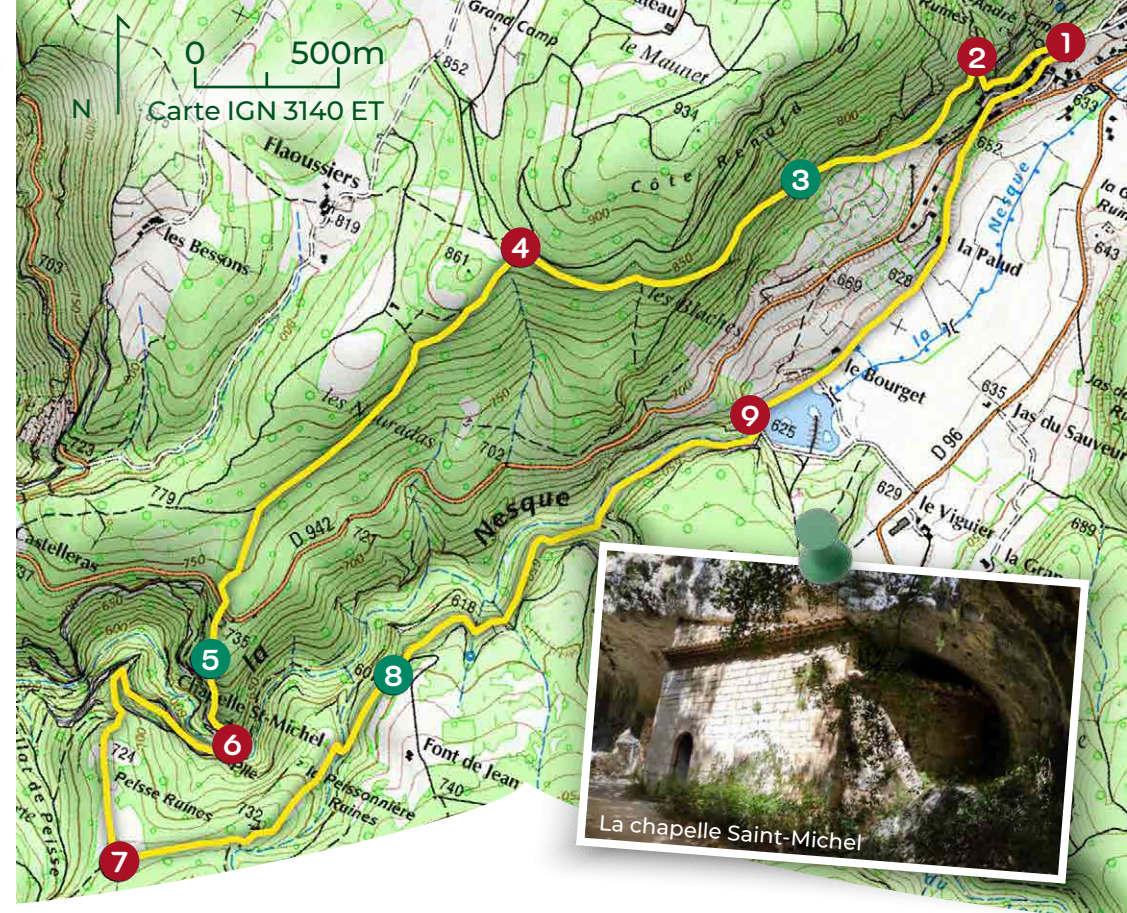
Tous feux interdits en
forêt, soyez prudents!

Plus de randonnées sur :
www.cheminsdesparcs.fr



Randonnée découverte

- 1 Une fois au parking de l'église, à son extrémité, prendre l'escalier en pierre sur la droite (panneau jaune) pour arriver à la Combe-de-Saint-André (722 m).
- 2 Emprunter le sentier qui descend sur la gauche, sur environ 300 m, pour rejoindre une intersection. Là, monter à droite sur environ 1,5 km.
- 3 Durant la progression, appréciez le panorama composé de grandes pelouses humides riches en biodiversité : oiseaux, flore, batraciens, insectes... Traversées par la Nesque, celles-ci sont pâturées par des moutons d'une exploitation avoisinante.
- 4 Un croisement se présente, tourner à gauche en descendant. Passer devant une ferme en pierre (privée) et continuer la descente jusqu'à atteindre la D942. Traverser la route et entamer la descente vers le fond des gorges.
- 5 N'hésitez pas à vous arrêter sur les balcons en pierre (prudence) et apprécier la somptuosité du paysage. En levant la tête, vous pourriez apercevoir plusieurs rapaces protégés (Vautour percnoptère, Faucon pèlerin, Aigle royal...) nichant dans ces lieux.
- 6 Une fois la chapelle Saint-Michel atteinte, passer les quelques arbres pour franchir à gué la Nesque. Remonter le long de la rive gauche, parfois à flanc de falaise, en suivant le balisage.
- 7 Une fois au carrefour de la Peisse (725 m), suivre le sentier qui part vers la gauche sur environ 2,5 km, pour rejoindre le plan d'eau du Bourget.
- 8 Sur cette partie, remarquez la différence (végétation, humidité, température) entre les pelouses sèches des plateaux et les prairies humides à proximité de la Nesque. En étant attentif, vous pourriez aussi apercevoir un lézard vert prendre le soleil sur une branche ou un rocher.
- 9 Contourner le lac par la gauche et prendre la route qui rejoint Monieux. Traverser la D942 pour aller dans le centre du village et rejoindre l'église.



Plongeon dans les gorges de la Nesque

Etrange sensation que ce lieu où ne coule un jour qu'un filet d'eau, et le lendemain un impressionnant torrent. Ce spectaculaire canyon, créé au fil des millénaires, constitue un véritable relief en creux où sont visibles de nombreux témoignages de l'Histoire. Royaume de nombreuses espèces animales et végétales patrimoniales, ces gorges raviront les passionnés de nature. Plongez également pour découvrir, blottie sous un immense surplomb, la chapelle Saint-Michel de Anesca, édifice roman du XII^e siècle.



Parc naturel régional
du Mont-Ventoux
830 avenue du Mont-Ventoux
84 200 Carpentras
Tel : 04 90 63 22 74
contact@parcduventoux.fr
www.parcduventoux.fr
f/Parcduventoux




PARC
NATUREL
RÉGIONAL
DU
MONT
VENTOUX



Impression MG Pernes - Autrementdit

Site
Natura 2000
Gorges de la Nesque
Gorgo de Nesco





📍 Une nature vertigineuse

Les gorges de la Nesque font partie des sites naturels les plus originaux de Provence ! Dépassant les 400m de profondeur par endroit, le site varie de milieux humides et encaissés à un environnement de prairies fleuries, de garrigues et de vieilles forêts. Mais ce sont incontestablement les éboulis, grottes et falaises qui marquent la grandeur du site.

🦋 Un espace d'une biodiversité remarquable

Altitude, exposition, sol, pente, humidité... Leurs variations dans les 20 km du canyon de la Nesque favorisent un milieu très riche d'un point de vue biologique et paysager. L'immensité et la solidité du Rocher du Cire contrastent avec la fragilité et la rareté de la Nivéole de Fabre, plante que l'on ne trouve qu'à quelques endroits dans les gorges et nulle part ailleurs au monde !



Nivéole de Fabre
Acis fabrei

Fiche d'identité du site :

Numéro : FR9302003

Communes : Blauvac, Méthamis, Monieux et Villes-sur-Auzon

Surface : 1 233 ha

Altitude : 281 à 859 mètres

Milieux représentés :

Eaux douces et prairies humides : 1,05 %

Pelouses, landes et garrigues : 16,01 %

Forêts : 74,19 %

Rochers et éboulis : 7,17 %

Bâti : 1,58 %

Biodiversité :

Des falaises qui hébergent de nombreuses espèces, un espace de tranquillité remarquable au fond des gorges et une espèce de fleur endémique.

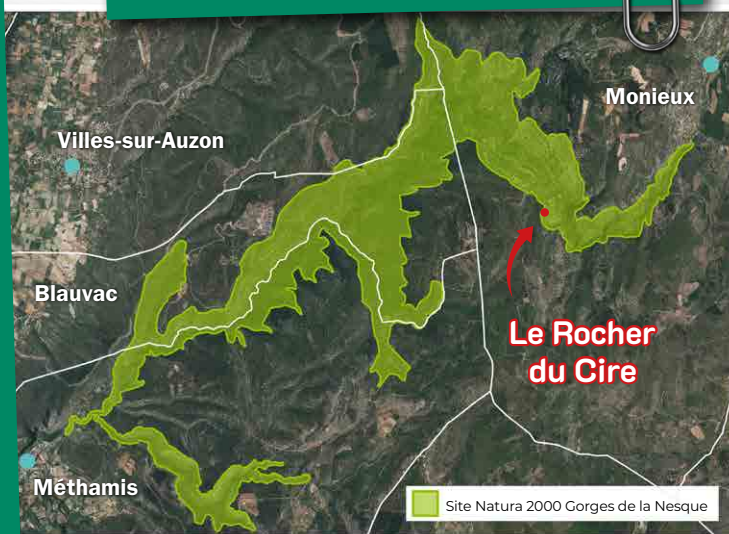
🌸 Natura 2000 : qu'es acò ?

Plus grand réseau d'espaces protégés au monde, les sites Natura 2000 préservent les habitats et les espèces dits d'intérêt communautaire. A l'aide d'un Document d'objectifs (DOCOB) et de nombreux partenaires locaux, le Parc naturel régional du Mont-Ventoux est chargé par l'Etat de veiller au bon état écologique du site Natura 2000 des gorges de la Nesque.

*Aquelo Nesco s'encafourno dins
uno coumbo arèbro e sournò...*

Frédéric MISTRAL

Cette Nesque s'engouffre dans une combe infractueuse et sombre...



Proserpine
Zerynthia rumina



🔍 Connaitre pour mieux protéger

La connaissance (répartition, effectif, biologie, état de santé...) des espèces et des milieux est indispensable pour proposer des mesures de gestion pertinentes.

Les sites Natura 2000 disposent de moyens spécifiques pour mettre en œuvre des suivis scientifiques. Les chauves-souris, la Nivéole de Fabre, le Vautour percnoptère ou encore les forêts anciennes du fond des gorges sont ainsi suivis de près.



Vautour percnoptère - *Neophron percnopterus*

📌 Des gorges à préserver et à valoriser

Cet espace naturel exceptionnel attire de nombreux passionnés d'escalade, motivés par le défi que représentent certaines de ses falaises. Face aux nombreux enjeux environnementaux et sécuritaires, certains sites ont fait l'objet d'aménagements (équipements des voies, balisage, panneaux d'informations...) tandis que d'autres n'ont pas vocation à être fréquentés. Par ailleurs, en site Natura 2000, l'équipement des voies d'escalade est soumis à autorisation. Avant toute action de ce type, pensez à contacter le PNR du Mont-Ventoux.



Mobilier au pied de la falaise des Dévens - Méthamis



Novembre 2007
Désignation en tant que Zone Spéciale de Conservation



Mai 2009
Validation du Tome 1 du DOCOB



Octobre 2010
Validation du Tome 2 du DOCOB



Mars 2011
Signature de la 1^{re} convention d'animation par le PNR du Mont-Ventoux



Janvier 2021
Début de la 11^e année d'animation par le PNR du Mont-Ventoux